

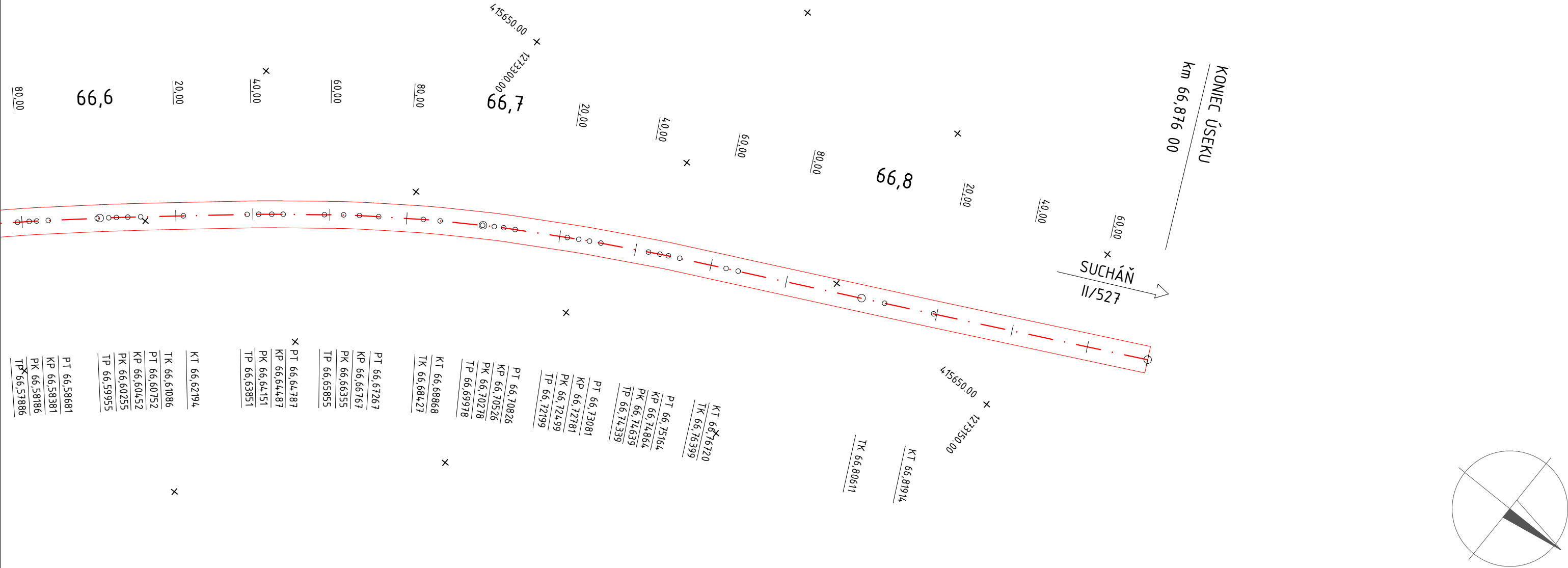
ÚDAJE O PODROBNÝCH BODOCH



STANIČENIE	X	Y	Z
66,58000	1273374,7667	415529,6859	592,86
66,60000	1273359,6525	415543,1244	593,51
66,62000	1273344,6228	415555,9751	594,16
66,64000	1273329,3093	415568,8543	594,69
66,66000	1273313,6726	415581,3072	595,15
66,68000	1273297,5263	415593,1049	595,53
66,70000	1273280,9798	415604,1130	595,84
66,72000	1273263,6855	415614,3960	596,12
66,74000	1273246,1837	415624,0716	596,30
66,76000	1273228,3919	415633,2025	596,40
66,78000	1273210,4905	415642,1209	596,51
66,80000	1273192,5904	415651,0420	596,67
66,82000	1273174,7075	415659,9975	596,77
66,84000	1273156,8541	415669,0118	596,93
66,86000	1273139,0008	415678,0261	597,21

ÚDAJE O HLAVNÝCH BODOCH

STANIČENIE	X	Y	Z
TP 66,57886	1273375,6024	415528,9073	592,82
PK 66,58186	1273373,4025	415530,9584	592,92
KP 66,58381	1273371,9574	415532,2577	592,99
PT 66,58681	1273369,7133	415534,2487	593,09
TP 66,59955	1273360,1606	415542,6763	593,49
PK 66,60255	1273357,9075	415544,6571	593,59
KP 66,60452	1273356,4207	415545,9463	593,65
PT 66,60752	1273354,1407	415547,8961	593,74
TK 66,61086	1273351,5985	415550,0626	593,85
KT 66,62194	1273343,1422	415557,2218	594,21
TP 66,63851	1273330,4579	415567,8895	594,65
PK 66,64151	1273328,1571	415569,8148	594,73
KP 66,64487	1273325,5517	415571,9362	594,81
PT 66,64787	1273323,2001	415573,7990	594,88
TP 66,65855	1273314,8130	415580,4091	595,12
PK 66,66355	1273310,8718	415583,4859	595,23
KP 66,66767	1273307,5692	415585,9556	595,32
PT 66,67267	1273303,5040	415588,8665	595,40

STANIČENIE	X	Y	Z
TK 66,68427	1273294,0415	415595,5758	595,60
KT 66,68868	1273290,3901	415598,0457	595,67
TP 66,69978	1273281,0612	415604,0606	595,84
PK 66,70278	1273278,5331	415605,6757	595,88
KP 66,70526	1273276,4203	415606,9707	595,92
PT 66,70826	1273273,8337	415608,4904	595,96
TP 66,72199	1273261,9689	415615,3950	596,15
PK 66,72499	1273259,3718	415616,8967	596,19
KP 66,72781	1273256,9057	415618,2789	596,22
PT 66,73081	1273254,2693	415619,7104	596,24
TP 66,74339	1273243,2029	415625,6795	596,32
PK 66,74639	1273240,5581	415627,0954	596,34
KP 66,74864	1273238,5562	415628,1331	596,35
PT 66,75164	1273235,8747	415629,4782	596,37
TK 66,76399	1273224,8234	415634,9786	596,42
KT 66,76720	1273221,9450	415636,4122	596,44
TK 66,80611	1273187,1233	415653,7667	596,70
KT 66,81914	1273175,4757	415659,6096	596,76
KÚ 66,87600	1273124,7181	415685,2375	597,48



OBJEDNÁVATEL:		ZHOTOVITEĽ:		
 <b>BANSKOBYSŤRICKÝ SAMOSPRÁVNÝ KRAJ</b> Námestie SNP 23, 974 01 Banská Bystrica		 <b>AFRY CZ s.r.o.</b> ORGANIZAČNÁ ZLOŽKA SLOVENSKO PLYNÁRENSKÁ 7/A 821 09 BRATISLAVA tel.: +421 908 136 191 www.afry.cz		
HLAVNÝ INŽINIER PROJEKTU:	ZODPOVEDNÝ PROJEKTANT:	VYPRACOVAL:	KONTROLOVAL:	
Ing. Ľubica Cigerová	Ing. Jozef Filipovič	Ing. Klaudia Eliašová <i>EL</i>	Ing. Ľubica Cigerová	
NÁZOV STAVBY:				
<b>REKONŠTRUKCIA CESTY A MOSTOV II/527 VEĽKÝ KRŤÍŠ - SUCHÁŇ (HRANICA OKRESU VK/KA); KUMULATÍVNE STANIČENIE KM 48,947 - 67,587; V.ETAPA; ÚSEK 3.</b>				
STAVEBNÝ OBJEKT:	<b>105-00 Cesta II/527 v k.ú. Horný Dačov Lom, v ckm 62,587 00 - 66,876 00</b>			
PRÍLOHA:	Vytýčovací výkres km 66,580 - 66,876			
KRAJ / OKRES:	Banskobystrický/ Veľký Krťiš	ČASŤ:	VÝKRES Č.:	ČÍSLO SÚPRAVY:
DÁTUM:	12/2023	<b>D. 6.6</b>		
STUPEŇ:	DSPRS			
MIERKA:	1:1000			
POČET A4:	3x A4			
Č. ZÁKAZKY	2023/0212			